

Uhlmanns **BÜRO**-komplett

Uhlmanns Büro-komplett
Turleyring 9
D-09376 Oelsnitz

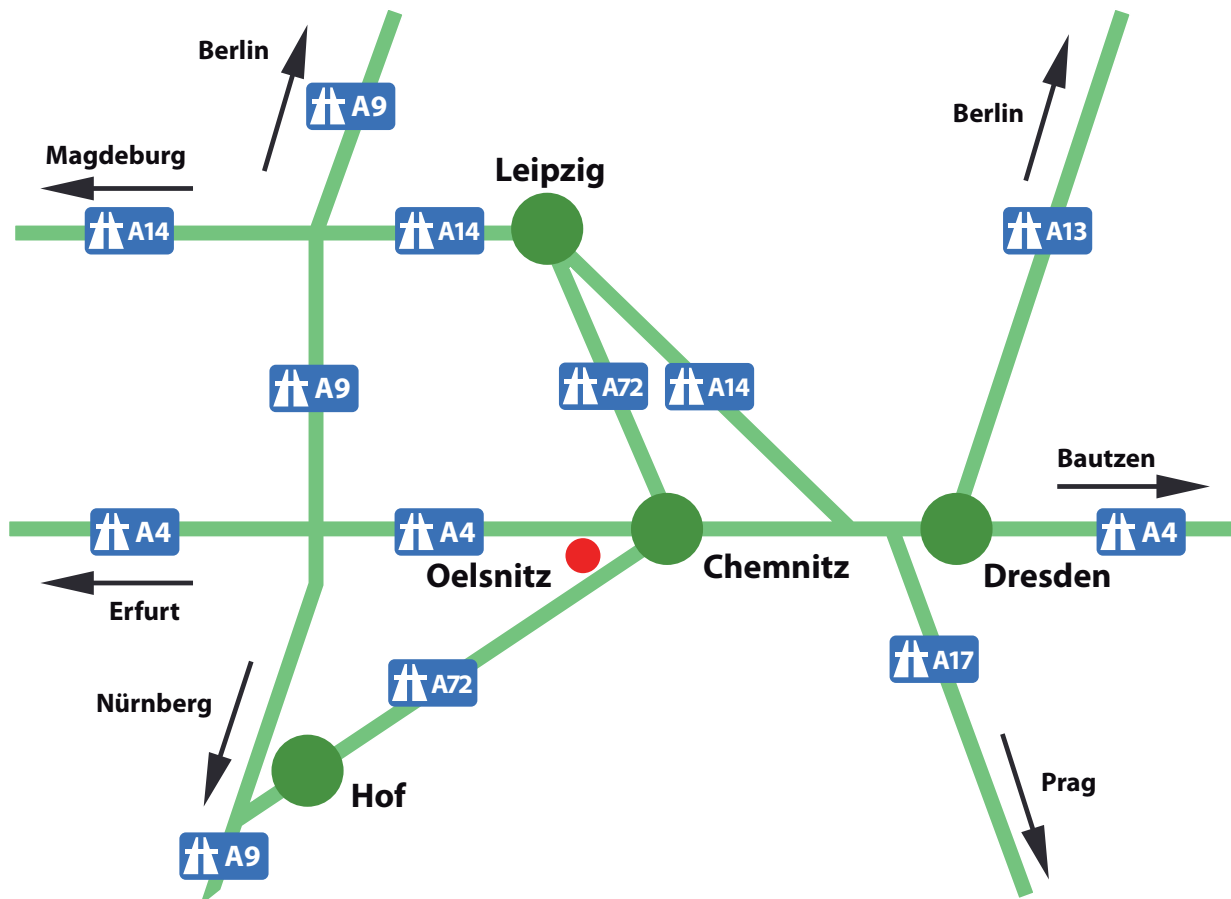
Telefon: 03 72 98 / 1 56 29
Telefon: 03 72 98 / 1 56 30
Fax: 03 72 98 / 1 56 31
Fax: 03 72 98 / 9 43 95
Funk: 01 71 / 5 11 88 78

E-Mail: u.buero-komplett@gmx.de
Internet: <http://www.uhlmanns-buero-komplett.de>

Anfahrtsbeschreibung

Oelsnitz/Erzgeb. liegt mittig zwischen Chemnitz und Zwickau und ist durch die naheliegenden Autobahnen A4 bzw. A72 sehr gut zu erreichen.

Und so gelangen Sie zu uns:



Norden

Aus Richtung Norden kommen Sie über die A9 / A13 bzw. A 14 auf die A4. Wenn Sie von der A 9 kommen, fahren Sie am Hermsdorfer Kreuz auf die A4 Richtung Dresden.

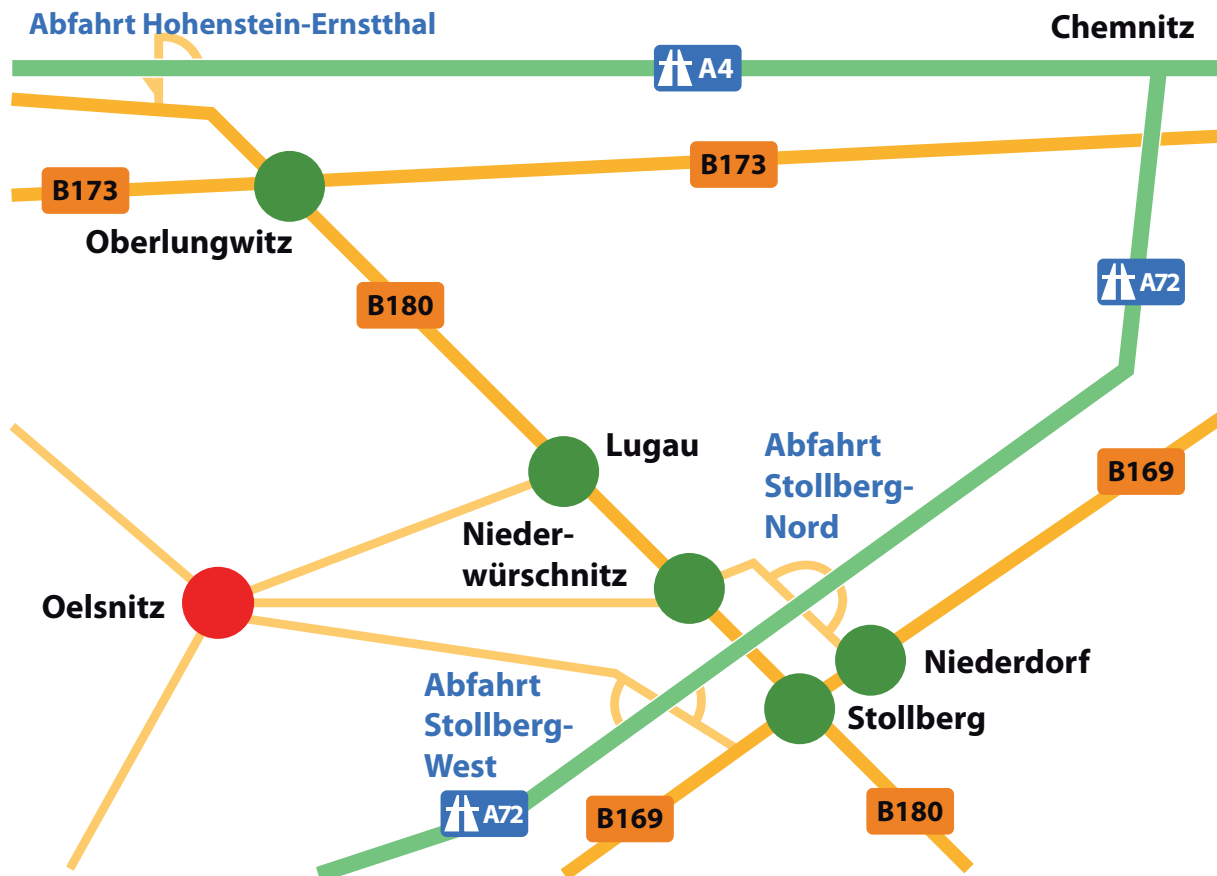
Von der A13 kommend fahren Sie am Kreuz Dresden-Nord auf die A4 in Richtung Chemnitz und von der A14 kommend am Dreieck Nossen auf die A4 Richtung Chemnitz. Am Autobahnkreuz Chemnitz fahren Sie weiter auf der A4 Richtung Frankfurt/Main bis zur Abfahrt Hohenstein-Ernstthal.

Osten

Von östlicher Seite fahren Sie auf der A4 in Richtung Chemnitz. Am Autobahnkreuz Chemnitz fahren Sie auf die A72 Richtung Hof bis zur Abfahrt Sollberg-Nord oder Stollberg-West (empfohlen).

Westen

Von westlicher Seite fahren Sie auf der A4 in Richtung Chemnitz bis zur Abfahrt Hohenstein-Ernstthal.



Entfernungsangaben von den Anschlussstellen der Autobahnen nach Oelsnitz:

Autobahn	Anschlussstelle	Entfernung
A4 (Eisenach - Dresden)	Hohenstein-Ernstthal	ca. 13 km
A72 (Hof-Chemnitz)	Stollberg-West	ca. 5 km
A72 (Hof-Chemnitz)	Stollberg-Nord	ca. 5 km

weiter ab Abfahrt Hohenstein-Ernstthal (A4)

Die A4 verlassen Sie an der Anschlussstelle Hohenstein-Ernstthal und biegen links ab auf die B180 Richtung Oberlungwitz.

(Hinweis: Sie befahren einen Teil der alten Sachsenring-Rennstrecke, die mit stationären Geschwindigkeitsmessenanlagen (sog. Starenkästen) bestückt ist.)

In Oberlungwitz folgen Sie der B180. An der dritten Ampelkreuzung biegen Sie auf

der B180 nach rechts in Richtung Lugau/ Stollberg ab. In Lugau überqueren Sie den Bahnübergang und biegen unmittelbar danach an der Ampelkreuzung nach rechts in Richtung Oelsnitz ab. In Oelsnitz passieren Sie das Bergbaumuseum und biegen danach nach ca. 300m an der nächsten Ampelkreuzung halbrechts in Richtung Lichtenstein/ Hohndorf ab. Nach ca. 500m sehen Sie auf der linken Seite ein Autohaus. Gegenüber biegen Sie rechts in den Turleyring ein. Nach weiteren 300m sehen Sie links die Gebäude von "Uhlmanns Büro-komplett".



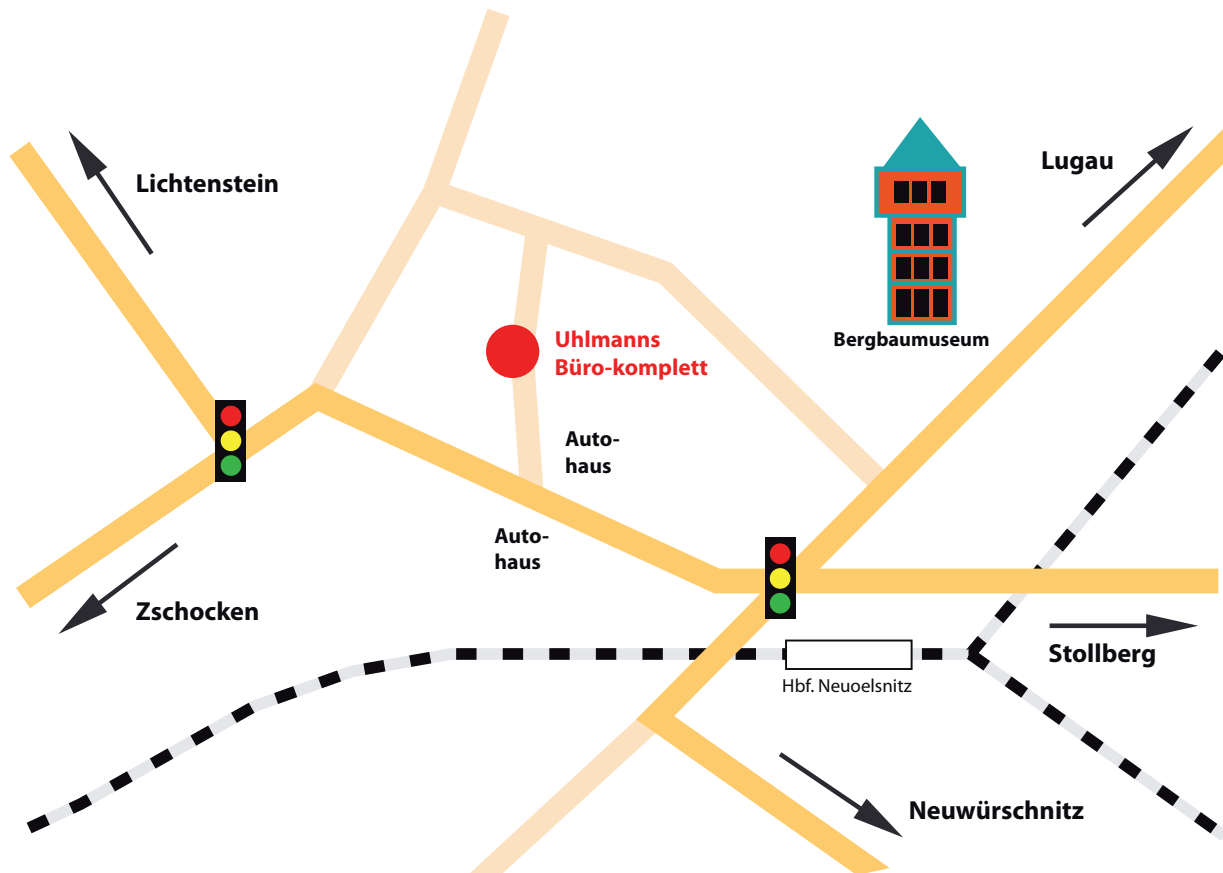
weiter ab Abfahrt Stollberg-Nord (A72)

Die A72 verlassen Sie an der Anschlussstelle Stollberg-Nord und biegen rechts ab in Richtung Lugau. In Niederwürschnitz gelangen Sie an eine Ampelkreuzung, an der Sie nach Links in Richtung Stollberg/ Oelsnitz abbiegen. Nach ca. 200m biegen Sie an der nächsten Ampelkreuzung nach rechts Richtung Oelsnitz ab und folgen der Hauptstrasse. In Oelsnitz überqueren Sie einen Bahnübergang und kommen dann nach ca. 500m an eine Ampelkreuzung. Hier fahren Sie geradeaus weiter in Richtung Lichtenstein/ Hohndorf ab. Nach ca. 500m sehen Sie auf der linken Seite ein Autohaus. Gegenüber biegen Sie rechts in den Turleyring ein. Nach weiteren 300m sehen Sie links die Gebäude von "Uhlmanns Büro-komplett".

weiter ab Abfahrt Stollberg-West (A72)

Die A72 verlassen Sie an der Anschlussstelle Stollberg-West und biegen in Richtung Neuwürschnitz/ Oelsnitz ab. Sie folgen der Hauptstrasse bis Sie in Oelsnitz einen Bahnübergang überqueren und danach zu einer Ampelkreuzung

gelangen. An dieser biegen Sie nach links ab in Richtung Lichtenstein/ Hohndorf ab. Nach ca. 500m sehen Sie auf der linken Seite ein Autohaus. Gegenüber biegen Sie rechts in den Turleyring ein. Nach weiteren 300m sehen Sie links die Gebäude von "Uhlmanns Büro-komplett".



Wir wünschen Ihnen eine gute Fahrt!